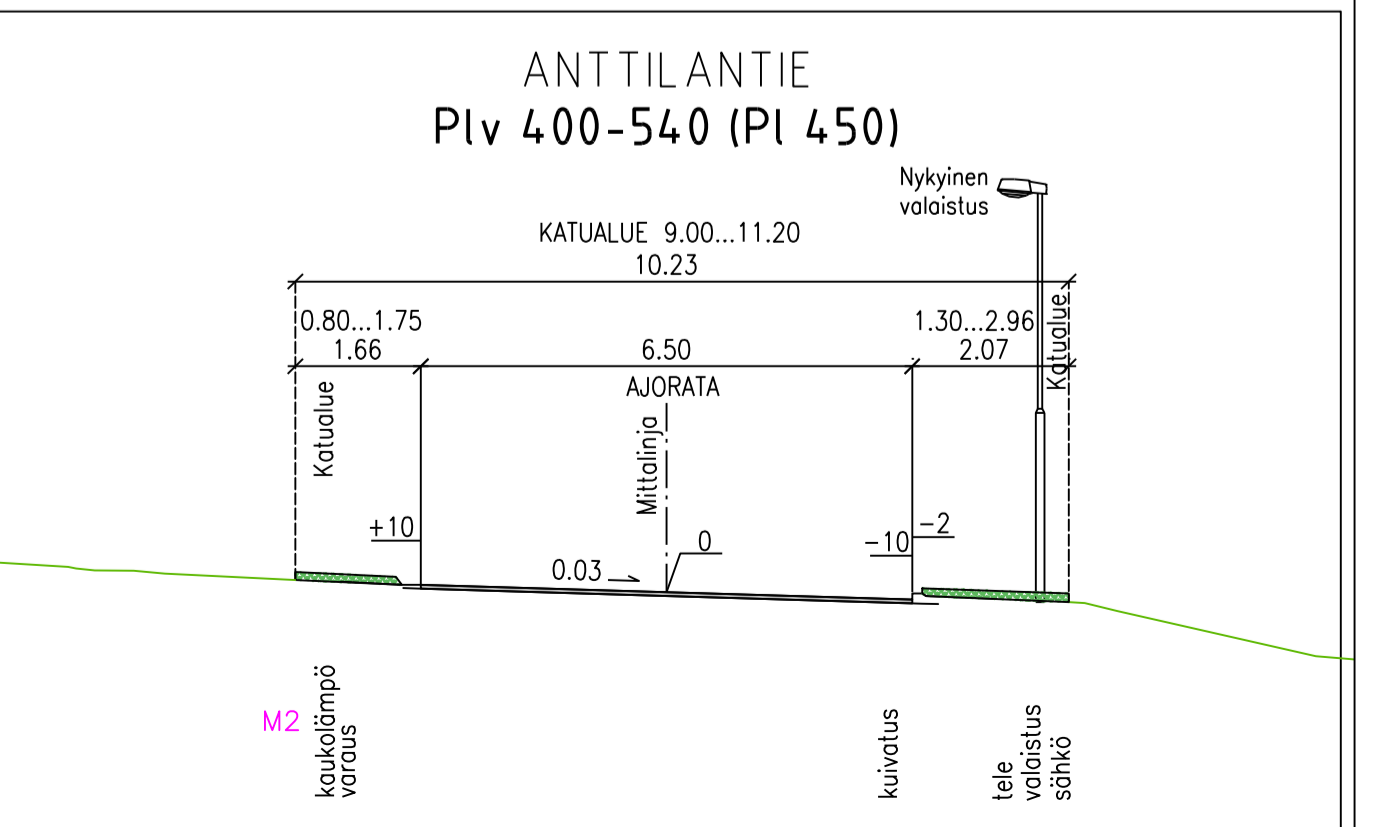
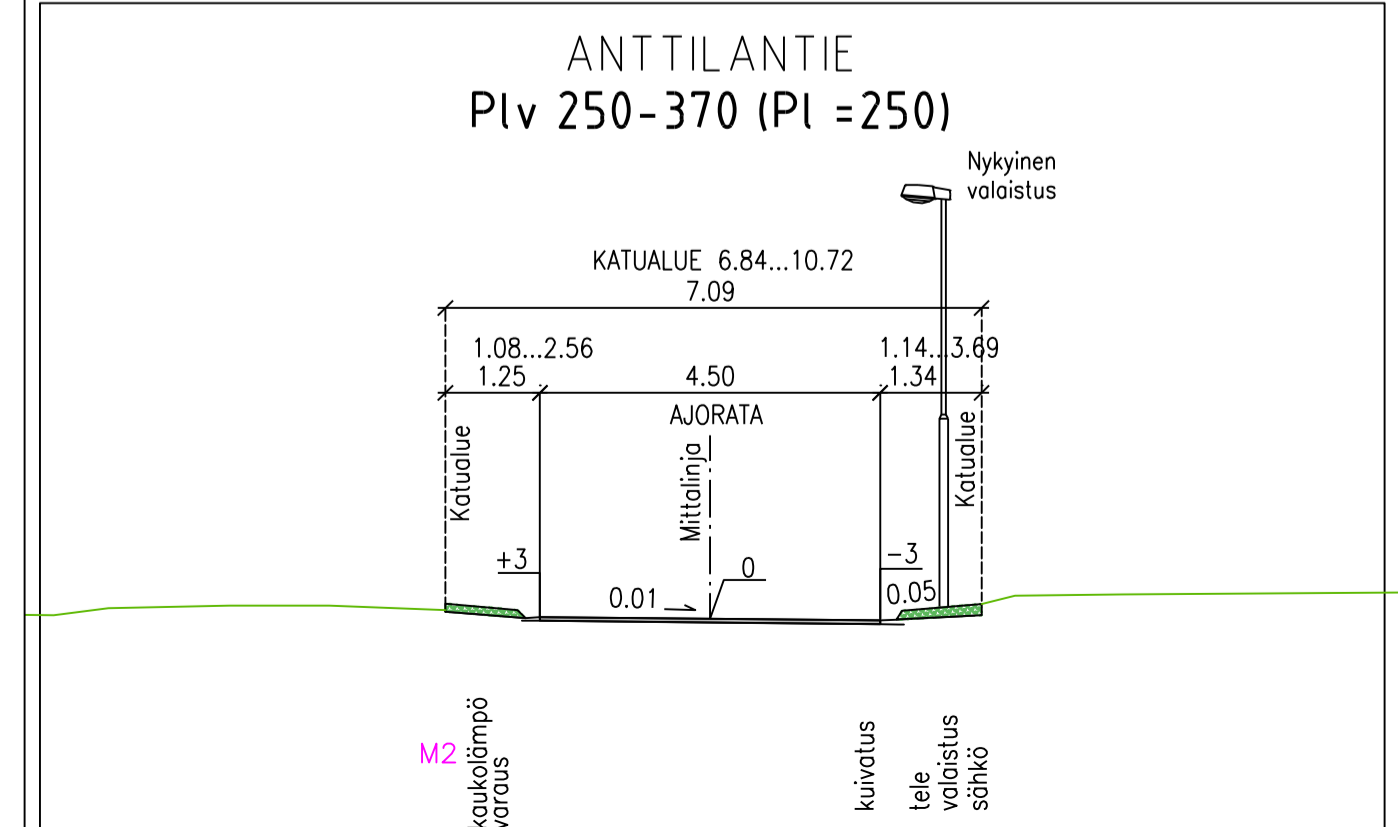
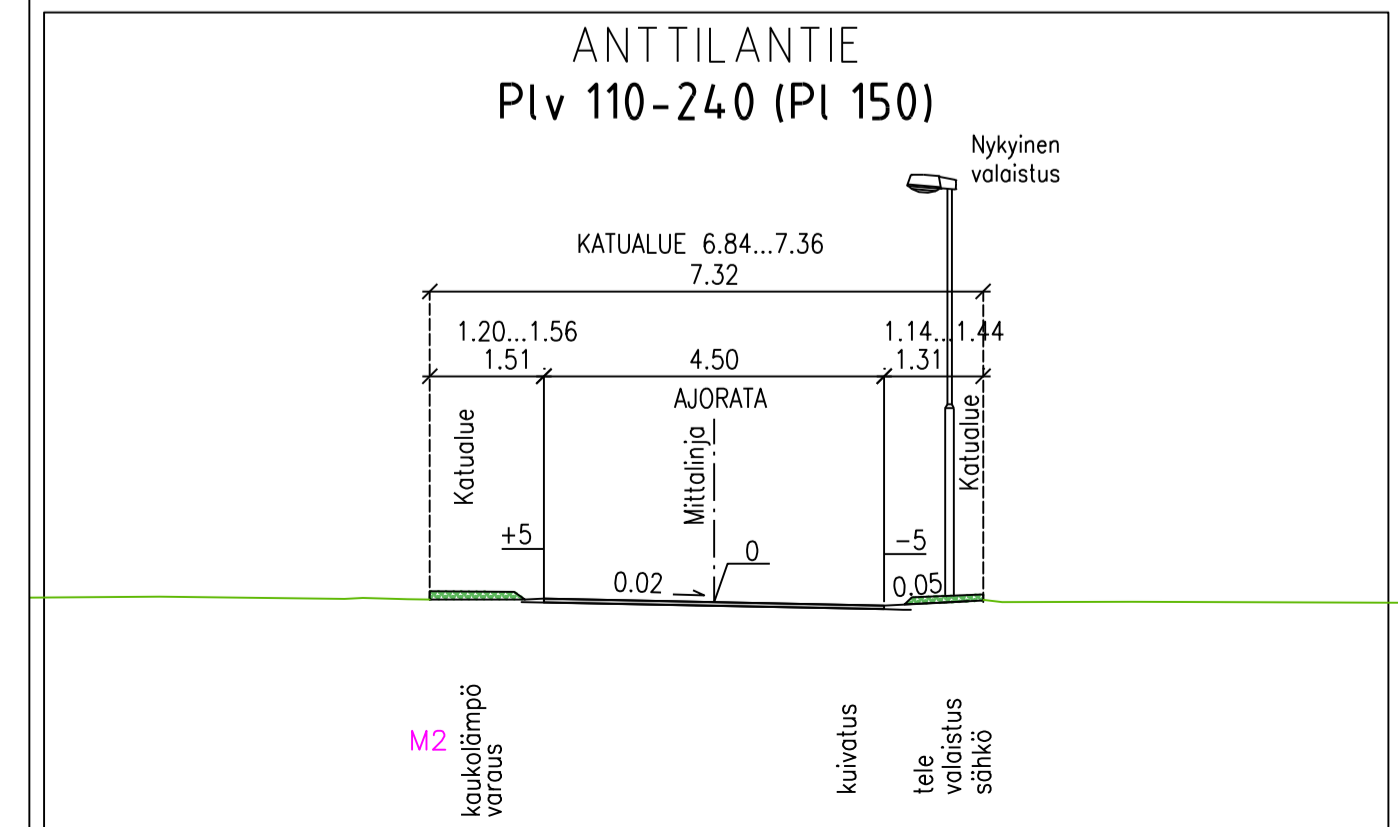
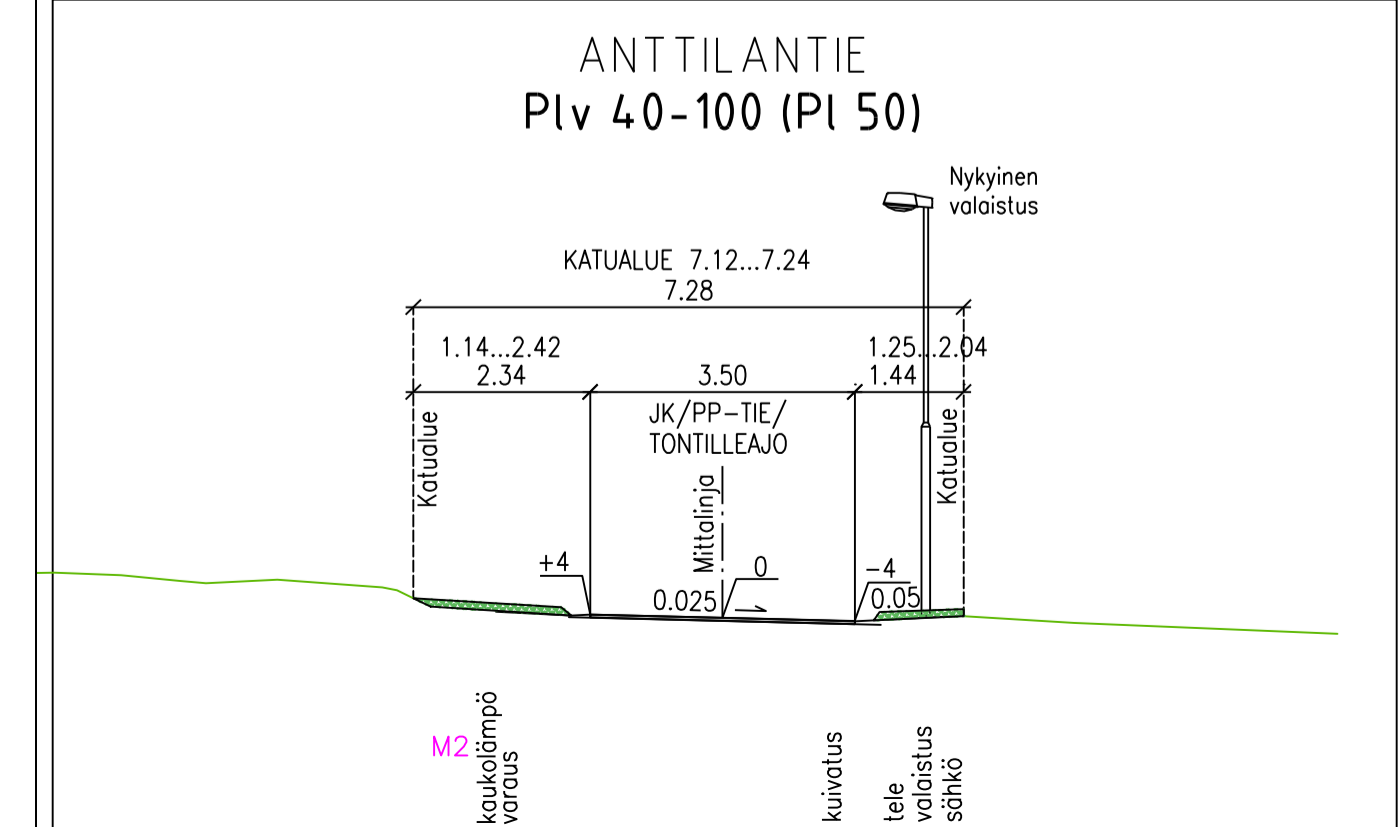
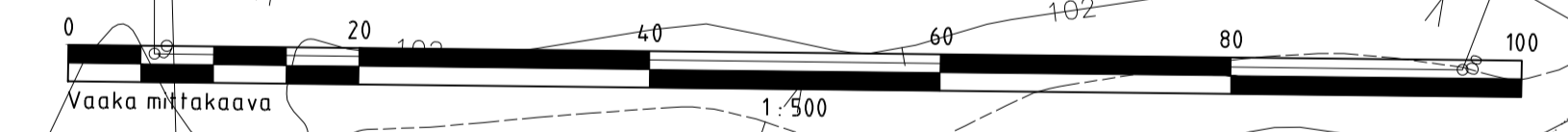


OSOITEKARTTA



PÄÄLLYSRAKENNEKERROKSET, POHJAMA E/F

ANTTILANTIE	AJORATA	JK/PP
KULUTUSKERROS	AB 16	50
KANTAVA KERROS	M 0.32	50
TUKIKERROS	M 0.90	650
KUITUKANGAS TARVITTAESSA	N3	-
<b>YHTEENSÄ</b>	<b>900</b>	<b>790</b>

- MERKINTÖJEN SELITYS:**
- ASFALTI, AJORATA
  - ASFALTI, JK/PP, TONTILLEAJO
  - BETONIKIVEYS
  - NURMETUS
  - REUNAKIVI, h=8 cm, BETONI
  - REUNAKIVI, ALASLASKETTU
  - NYKYINEN VALAISINPÄLYVÄS
  - HULEVESIEMÄRI, RITILÄKANSIKAVO JA TARKASTUSKAVO
  - POISTETTAVA PUU
  - AJORADAN TAI VÄYLÄN LIIKIMÄÄRÄINEN KORKEUSASEMA
  - AJOESTE. KIVÄ

M2	LISÄTTY KAUKOLÄMPÖVARAUS	17.11.2020	LB
M1	LISÄTTY TONTILLEAJO PL 467	5.11.2020	LB
muutos		päivitys	
piirustaja	KATUSUUNNITELMA	TWEB tunnus	arkistotunnus
kohteen sijainti	017 HYVINKÄÄNKYLÄ		10
koide	<b>ANTTILANTIE</b>	SUUNN.	30.9.2020 LB
toimenneide	KATUSUUNNITELMA	PIIRT.	30.9.2020 KP
		HYV.	17.11.2020 tekla § 100
piirustuksen sisältö	ASEMAPIIRUSTUS TYYPPIKOIKKEIKKAUKSET	mittakaava	konvoa piirustuksen no
		1:500	konvoitu piirustuksen no
		1:100	
	HYVINKÄÄN KAUPUNKI TEKNIKKAJA YMPÄRISTÖ KUNTATEKNIikka	koord.	piirustus no
		ETRS-GK25 N2000	20012-200
			muutos
			M2